

ОПИСАНИЕ МЕСТОПОЛОЖЕНИЯ ГРАНИЦ

Публичный сервитут объекта «Газопровод низкого давления», кадастровый номер 50:12:0000000:751

(наименование объекта, местоположение границ которого описано (далее - объект))

Раздел 1

Сведения об объекте

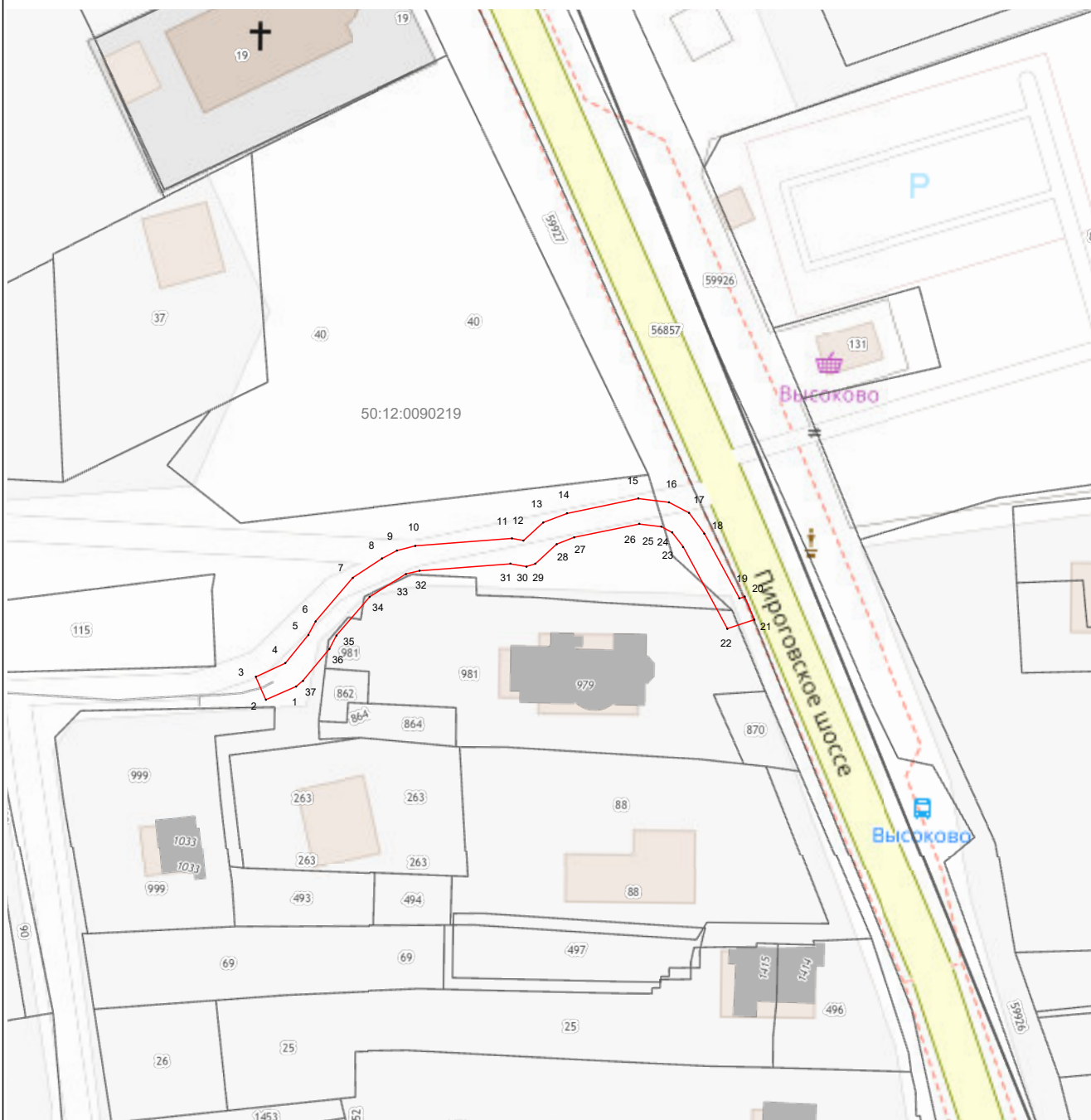
№ п/п	Характеристики объекта	Описание характеристик
1	2	3
1	Местоположение объекта	Московская область, городской округ Мытищи, Высоково д
2	Площадь объекта ± величина погрешности определения площади ($P \pm \Delta P$)	389 м ² ± 7 м ²
3	Иные характеристики объекта	Вид объекта реестра границ: Зона с особыми условиями использования территории Содержание ограничений использования объектов недвижимости в пределах зоны или территории: Публичный сервитут, для целей размещения линейных объектов системы газоснабжения, их неотъемлемых технологических частей. Срок установления 49 лет. Обладатель публичного сервитута: Акционерное Общество «Мособлгаз» (ИНН 5032292612, ОГРН 1175024034734). Адрес: Московская обл. г. Одинцово, д. Раздоры, 1-й км Рублево-Успенского шоссе, д. 1, корп. Б. Электронная почта: info@mosoblgaz.ru

Раздел 2

Сведения о местоположении границ объекта





1. Система координат МСК-50, зона 2					
2. Сведения о характерных точках границ объекта					
Обозначение характерных точек границ	Координаты, м		Метод определения координат характерной точки	Средняя квадратическая погрешность положения характерной точки (Mt), м	Описание обозначения точки на местности (при наличии)
	X	Y			
1	2	3	4	5	6
1	491 578,28	2 204 071,68	Аналитический метод	0,10	—
2	491 576,18	2 204 066,86		0,10	
3	491 579,85	2 204 065,26		0,10	
4	491 582,03	2 204 069,94		0,10	
5	491 586,50	2 204 073,64		0,10	
6	491 588,68	2 204 074,79		0,10	
7	491 595,62	2 204 080,72		0,10	
8	491 598,72	2 204 085,38		0,10	
9	491 599,98	2 204 087,76		0,10	
10	491 600,72	2 204 090,69		0,10	
11	491 601,92	2 204 106,12		0,10	
12	491 601,57	2 204 107,95		0,10	
13	491 604,45	2 204 111,12		0,10	
14	491 605,93	2 204 114,90		0,10	
15	491 608,30	2 204 126,29		0,10	
16	491 607,67	2 204 131,18		0,10	
17	491 605,99	2 204 134,38		0,10	
18	491 602,68	2 204 136,82		0,10	
19	491 592,36	2 204 142,40		0,10	
20	491 592,64	2 204 143,26		0,10	
21	491 588,95	2 204 144,80		0,10	
22	491 587,49	2 204 140,49		0,10	
23	491 600,53	2 204 133,43		0,10	
24	491 602,88	2 204 131,71		0,10	
25	491 603,80	2 204 129,96		0,10	
26	491 604,24	2 204 126,45		0,10	
27	491 602,08	2 204 116,05		0,10	
28	491 600,99	2 204 113,26		0,10	
29	491 597,88	2 204 109,84		0,10	
30	491 597,40	2 204 108,44		0,10	
31	491 597,89	2 204 105,87		0,10	
32	491 596,76	2 204 091,37		0,10	
33	491 596,22	2 204 089,20		0,10	
34	491 592,60	2 204 083,40		0,10	
35	491 586,42	2 204 078,12		0,10	
36	491 584,27	2 204 076,99		0,10	
37	491 579,19	2 204 072,78		0,10	
1	491 578,28	2 204 071,68	0,10		
3. Сведения о характерных точках части (частей) границы объекта					
1	2	3	4	5	6
—	—	—	—	—	—

Раздел 4
План границ объекта



Масштаб 1:1 000

Используемые условные знаки и обозначения:

-  7 - характерная точка границы зоны
-  - граница зоны
-  - граница кадастрового квартала по сведениям ЕГРН
-  - граница земельного участка по сведениям ЕГРН

Подпись _____



Дата « 13 » октября 20 23 г.

Место для оттиска печати (при наличии) лица, составившего описание местоположения границ объекта